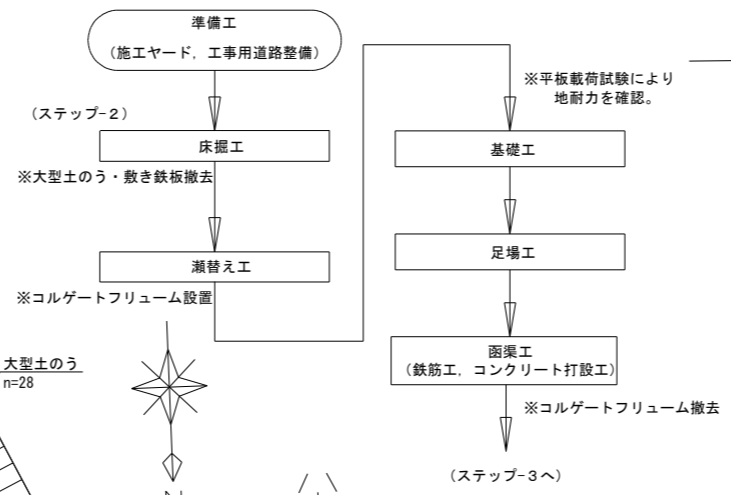
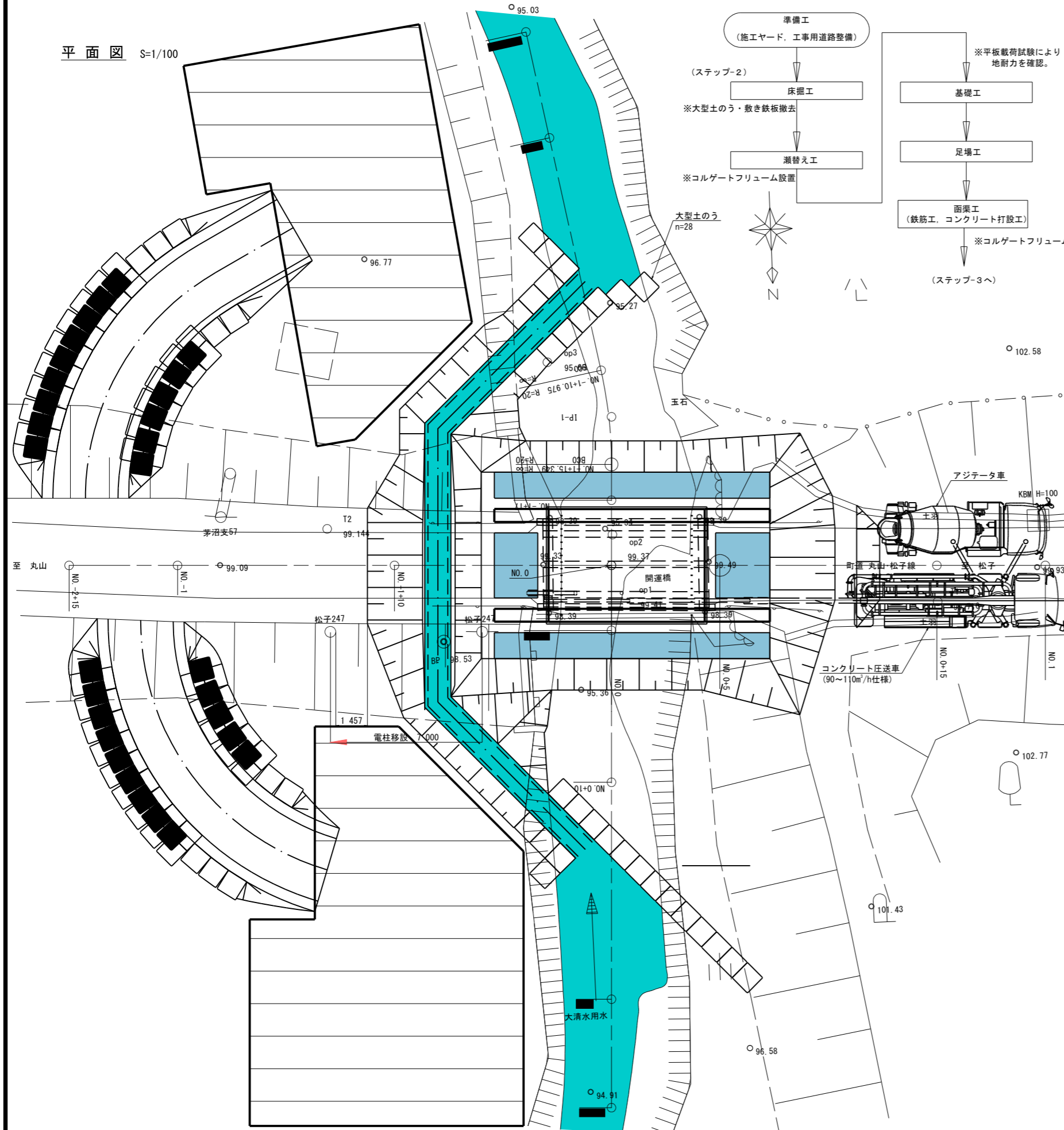
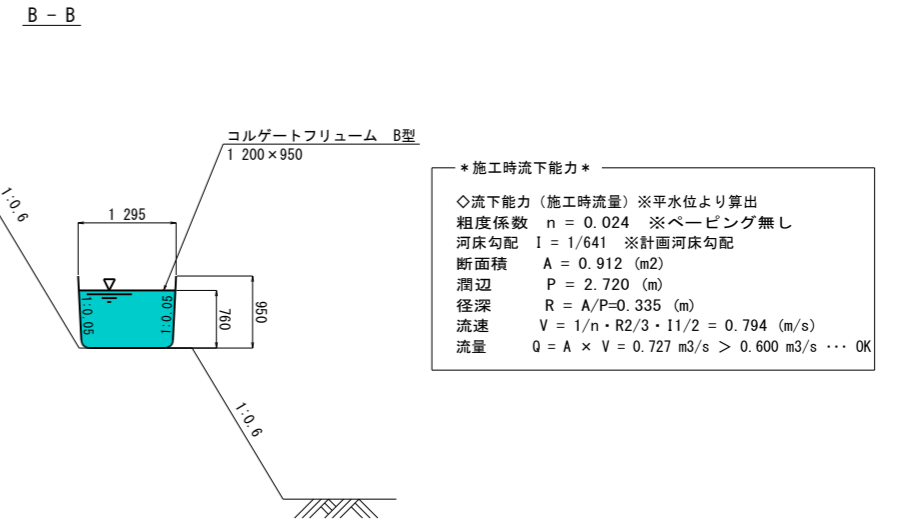


施工計画図 (STEP 2/3)

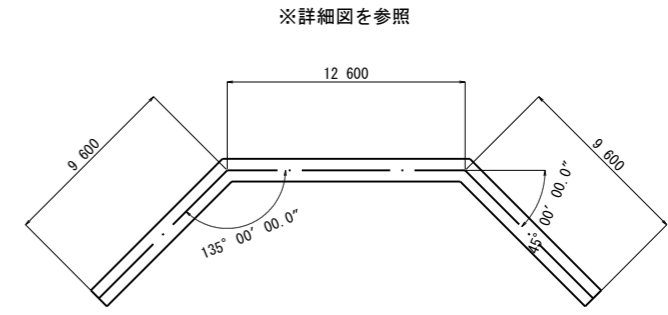
平面図 S=1/100



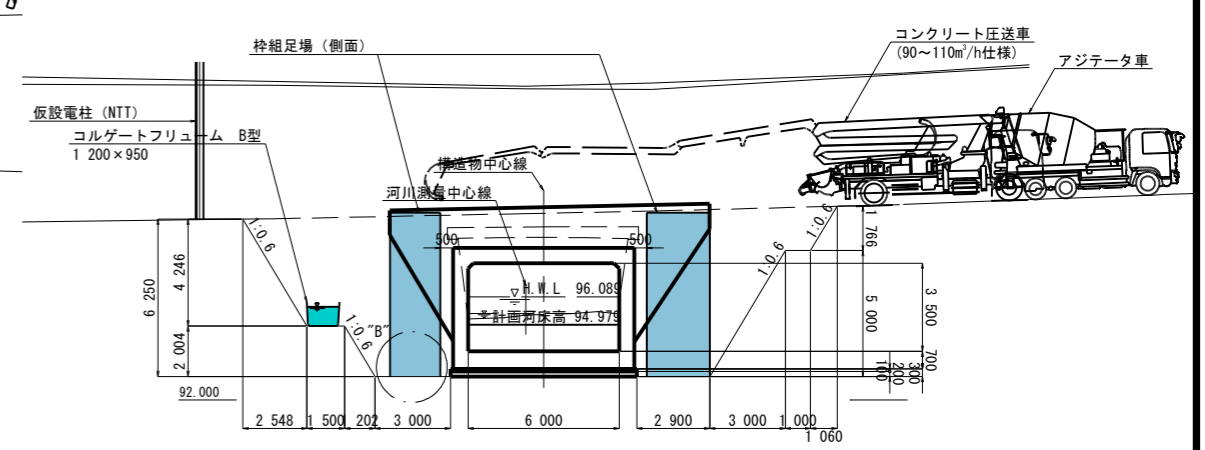
瀬廻し断面図 S=1/50



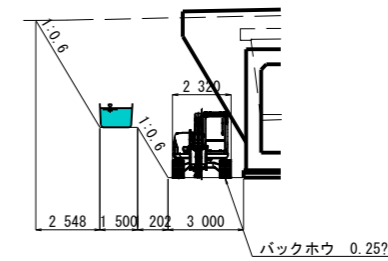
コルゲートフリューム加工図 S=1/200



函渠工要領図 S=1/150



“B”部
被災時河川内作業空間



工事名	R4年度 丸山・松子線 (開運橋) 橋梁詳細設計業務委託 (道路メンテ)
図面名	施工計画図 (STEP 2/3)
作成年月日	令和 5年 2月 28日
縮尺	図示 図面番号 /
会社名	株式会社 富貴沢建設コンサルタンツ
事務所名	栃木県 那須町