


# 野生動物に注意しましょう

町内にはイノシシやサル、シカなど野生の動物が生息しています。普段は臆病な動物たちですが、時には人が襲われることもあります。野生の動物を目撃しても近づかず静かにその場を立ち去りましょう。また、決してエサを与えないようにしましょう。野生の動物が人に慣れてしまい、不用意に人と接触することで不幸な事故に繋がることがあります。早朝や夕方、夜間は特に活動が活発になるので、外出の際は注意しましょう。

■問合せ 農林振興課林務畜産係 ☎72-6913



## 防災のワンポイント

日頃から各家庭でも災害時に必要な物資を備えましょう。(次にあげるものは一例です。各家庭の環境にあったものを備えましょう。)


- ▼食品(おおむね3日分) 非常食(レトルトご飯、缶詰等)、水(飲料水、調理用)、菓子類、栄養補助食品、調味料等
- ▼生活用品 生活用水、充電式のラジオ、常備薬、カイロ、携帯電話の予備バッテリー、ライター、救急箱、ゴミ袋、懐中電灯

- ▼非常用持ち出し袋 懐中電灯、簡易トイレ、カセットコンロ・ガスボンベ、女性用生理用品等
- ▼持ち歩き用非常持ち出し袋 ラジオ、ライト、乾電池、携帯用充電器、歯ブラシ、携帯トイレ、ホイッスル、小銭、エマージェンシーセット・ブランケット、マップ、水筒等
- ティッシュペーパー、乾電池、簡易トイレ、カセットコンロ、ガスボンベ、女性用生理用品等
- 毛布、食料、哺乳瓶、ラジオ、電池、インスタントラーメン、現金、ヘルメット、ライター、缶切、救急箱、防災頭巾、ろうそく、ナイフ、通帳、軍手、水衣類、印鑑等


**那須町安全安心メール  
ヤフー! 防災速報**

あわせて登録  
備えて安心

【那須町安全安心メール】  
火災や停電情報、防災・防犯情報など、町からのお知らせをメールで配信しています。携帯電話、パソコンから「t-nasu@sg-m.jp」に空メールを送信するか、QRコードを読み取ってアクセスしてください。



【ヤフー! 防災速報】  
現在地と指定した地域の地震、豪雨、警報などの防災情報をまとめて得ることができるほか、町からの防災に関する緊急情報を直接受け取ることもできます。携帯電話やパソコンなどでURL (<http://yahoo.jp/ihPO5z>) を入力するかQRコードを読み取ってアクセスしてください。



※スマートフォン専用のアプリとメール版があります。

■問合せ 総務課防災交通係 ☎72-6902

## 空間放射線量測定結果

町で測定している町内30カ所の空間放射線量の測定結果をお知らせします。  
測定結果は、町ホームページに掲載しているほか、役場で掲示しています。

測定日：12月7日  
測定機器：NaIシンチレーションサーベイメータ  
単位：マイクロシーベルト/時(μSv/h)  
■問合せ 環境課放射能対策係 ☎72-6940

【町内30カ所の測定結果】(測定の高さ：地上50cm)

測定場所	測定値	測定場所	測定値	測定場所	測定値
峠の茶屋駐車場 ※	—	共同利用模範牧場入口	0.12	富岡集落センター	0.13
大丸駐車場	0.06	大谷福祉館	0.16	中央運動公園	0.14
県道中塩原板室那須線深沢橋	0.09	夕狩地区集会所	0.09	あたごハイツ	0.09
那須湯本駐車場(那須高原観光案内センター前)	0.08	千振公民館	0.17	田中地区コミュニティセンター	0.16
湯本支所	0.12	逃室地区集会施設	0.15	芦野支所	0.13
県道那須高原線下守子バス停	0.15	大島コミュニティセンター	0.11	追分バス停	0.13
室野井公民館	0.12	大同集落センター	0.15	蓑沢生活改善センター	0.15
道の駅 那須高原友愛の森	0.15	成沢地区集落センター	0.12	伊王野支所	0.12
池田地区農村センター	0.15	境の明神	0.12	道の駅 東山道伊王野	0.13
県道那須西郷線大沢交差点	0.08	寄居集落センター	0.11	稲沢公民館	0.08

※峠の茶屋駐車場は冬季通行止めにより測定なし。