

通学路対策箇所図

- No.5**
- ・幅員狭小 歩道なし
 - ◀対策メニュー▶
 - ・外側線引き直し 他



- No.15**
- ・スピード車危険
 - ◀対策メニュー▶
 - ・路面標示
 - ・側線30cm破線実施 他



- No.4**
- ・幅員狭小 見通し悪い
 - ◀対策メニュー▶
 - ・通学路表示 他



- No.6**
- ・カーブにより見通し悪い
 - ◀対策メニュー▶
 - ・路肩(歩道)清掃



- No.12**
- ・見通し悪い
 - ◀対策メニュー▶
 - ・停止線引き直し 他



- No.11**
- ・見通し悪い 歩道なし
 - ◀対策メニュー▶
 - ・道路拡幅工事实施予定



旧室野井小学校

- No.2**
- ・幅員狭小
 - ◀対策メニュー▶
 - ・外側線引き直し 他



- No.14**
- ・見通し悪い 横断危険
 - ◀対策メニュー▶
 - ・児童用横断旗設置済 他



那須中学校

- No.7**
- ・幅員狭小 見通し悪い
 - ◀対策メニュー▶
 - ・路肩ポール設置 他



- No.3**
- ・幅員狭小
 - ◀対策メニュー▶
 - ・外側線引き直し 他



- No.1**
- ・歩道縁石なし
 - ◀対策メニュー▶
 - ・歩道設置



田代友愛小学校






No.9
 ・幅員狭小
 ≪対策メニュー≫
 ・スクールバス運行時の安全運転の徹底



旧大沢小学校


朝日小学校

No.28
 ・幅員狭小 歩道なし
 ≪対策メニュー≫
 ・歩道設置工事中



大島小学校

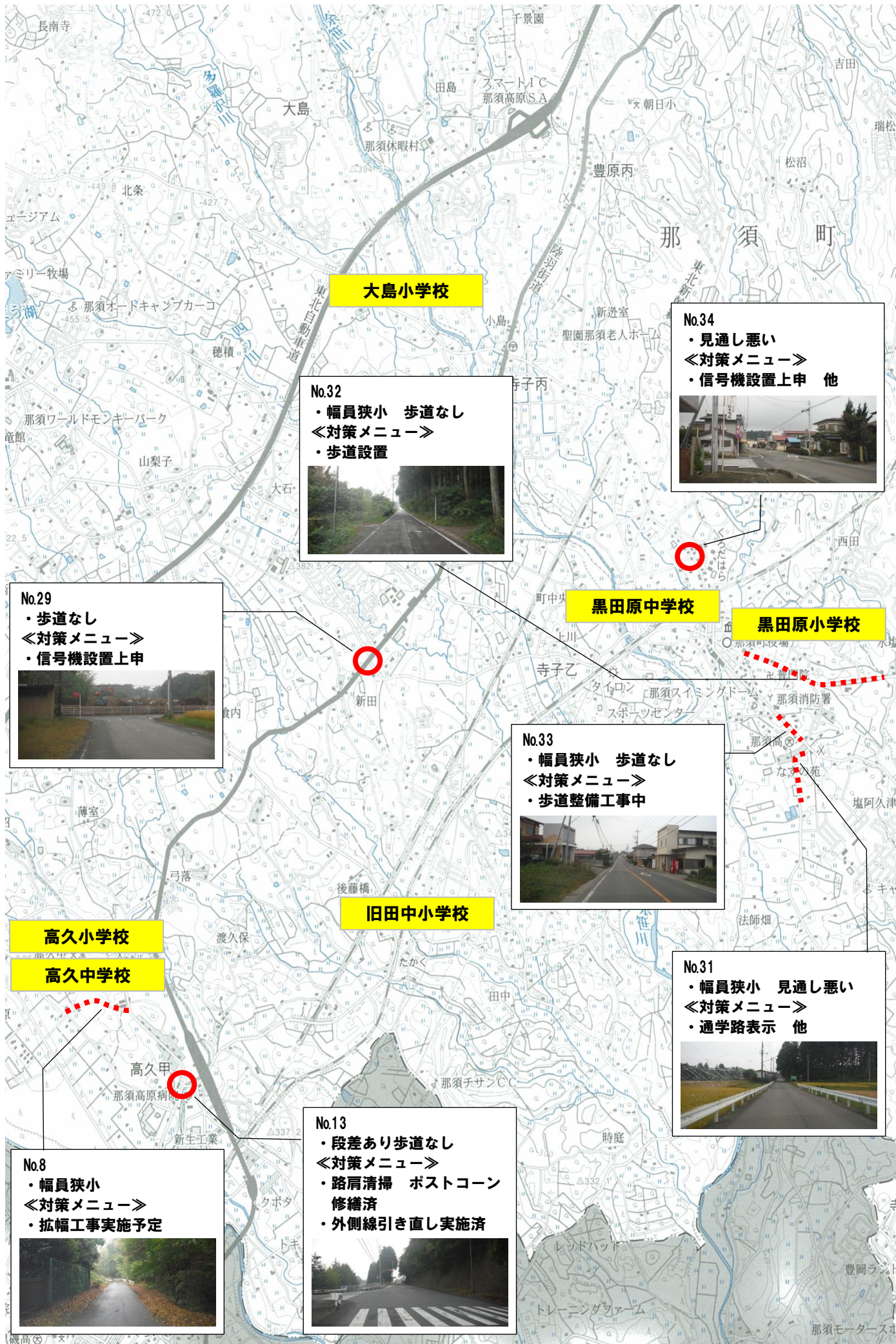
No.27
 ・幅員狭小 歩道なし
 ≪対策メニュー≫
 ・路面標示 外側線設置
 安全教育的徹底 他



No.30
 ・見通し悪い
 ≪対策メニュー≫
 ・カーブミラー位置確認




寺子丙




大島小学校

No.32
 ・幅員狭小 歩道なし
 ≪対策メニュー≫
 ・歩道設置



No.34
 ・見通し悪い
 ≪対策メニュー≫
 ・信号機設置上申 他



No.29
 ・歩道なし
 ≪対策メニュー≫
 ・信号機設置上申



黒田原中学校

黒田原小学校


No.33
 ・幅員狭小 歩道なし
 ≪対策メニュー≫
 ・歩道整備工事中



旧田中小学校

高久小学校
高久中学校


No.31
 ・幅員狭小 見通し悪い
 ≪対策メニュー≫
 ・通学路表示 他




No.8
 ・幅員狭小
 ≪対策メニュー≫
 ・拡幅工事実施予定



No.13
 ・段差あり歩道なし
 ≪対策メニュー≫
 ・路肩清掃 ポストコーン
 修繕済
 ・外側線引き直し実施済



No.24
 ・幅員狭小 歩道なし
 ≪対策メニュー≫
 ・待避所設置工事



No.16
 ・スピード車危険
 ≪対策メニュー≫
 ・路面標示実施



No.17
 ・幅員狭小 見通し悪い
 ≪対策メニュー≫
 ・通学路表示 他




No.22
 ・幅員狭小 歩道なし
 ≪対策メニュー≫
 ・歩道整備中



No.25
 ・交通量多く横断危険
 ≪対策メニュー≫
 ・信号機設置上申 他




No.19
 ・ガードレールなし
 ≪対策メニュー≫
 ・区画線引き直し 他



美野沢小学校



No.23
 ・幅員狭小 歩道なし
 ≪対策メニュー≫
 ・拡幅工事実施調査



芦野小学校



東陽中学校



伊王野小学校




No.20
 ・幅員狭小 歩道区域白線
 ≪対策メニュー≫
 ・路肩管理継続実施 他



No.21
 ・幅員狭小 歩道区域白線
 ≪対策メニュー≫
 ・道路拡幅工事中



No.26
 ・見通し悪い
 ≪対策メニュー≫
 ・信号機設置上申
 ・路肩清掃 ポストコーン
 設置済 他



No.18
 ・幅員狭小 見通し悪い
 ≪対策メニュー≫
 ・路肩管理継続実施

